Baugeräte HandelsgmbH

Ihr Spezialist für Baumaschinensteuerung

Maschinensteuerungslösungen

Steigern Sie mit Leica Geosystems Maschinensteuerungslösungen die Genauigkeit, Produktivität und Einsatzdauer. Mit zahlreichen leistungsstarken Funktionen und Entwürfen, die in Echtzeit an die Maschine übermittelt werden, vermeiden Sie Nachbesserungsarbeiten und Materialverschwendung und benötigen weniger Personal vor Ort – das bedeutet auch, der Arbeitsbereich wird sicherer.

- when it has to be **right**

Leica Geosystems

Lösung für Bagger

Lösung für Dozer

Lösung für Grader

Lösung für Radlader

Lösung für Bohrgeräte

Lösung für Rammen

Lösung für Walzen

Lösung für Asphaltfertiger

Lösung für Fräsen

Lösung für Betonfertiger

Lösung für Radlader

Durch anhaltend effiziente Erdbewegungsarbeiten bleibt auch Ihr Gewinn stabil. Unsere Lösung für Radlader bietet dem Fahrer eine präzise Spurführung und sorgt somit dafür, dass die Neigung auf Anhieb gelingt.

Leica iCON iGW3

Erleichtern Sie sich durch zusätzliche 3D-Maschinensteuerung die Erdbewegung mit dem Radlader. Mit Spurführung im Führerhaus können Sie sicherstellen, dass Sie auf Anhieb die richtige Neigung erzielen – damit sparen Sie bei Ihren Erdbewegungsarbeiten Zeit und Kosten.

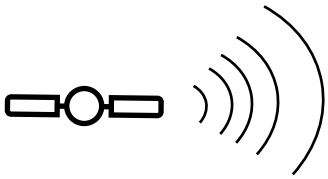

Leica iCON iGW3 – Mehr Effizienz für Radlader

Erleben Sie die einzigartigen Vorteile der Maschinensteuerung Leica iCON iGW3 jetzt auch in Ihrem Radlader. Erledigen Sie Erdbewegungsarbeiten schneller und auf Anhieb richtig. Sie sparen Zeit und Kosten durch weniger Nachbesserungsarbeiten und die Vermeidung von Mehraushub und Neigungskontrollen.

3D-Lösung für Radlader

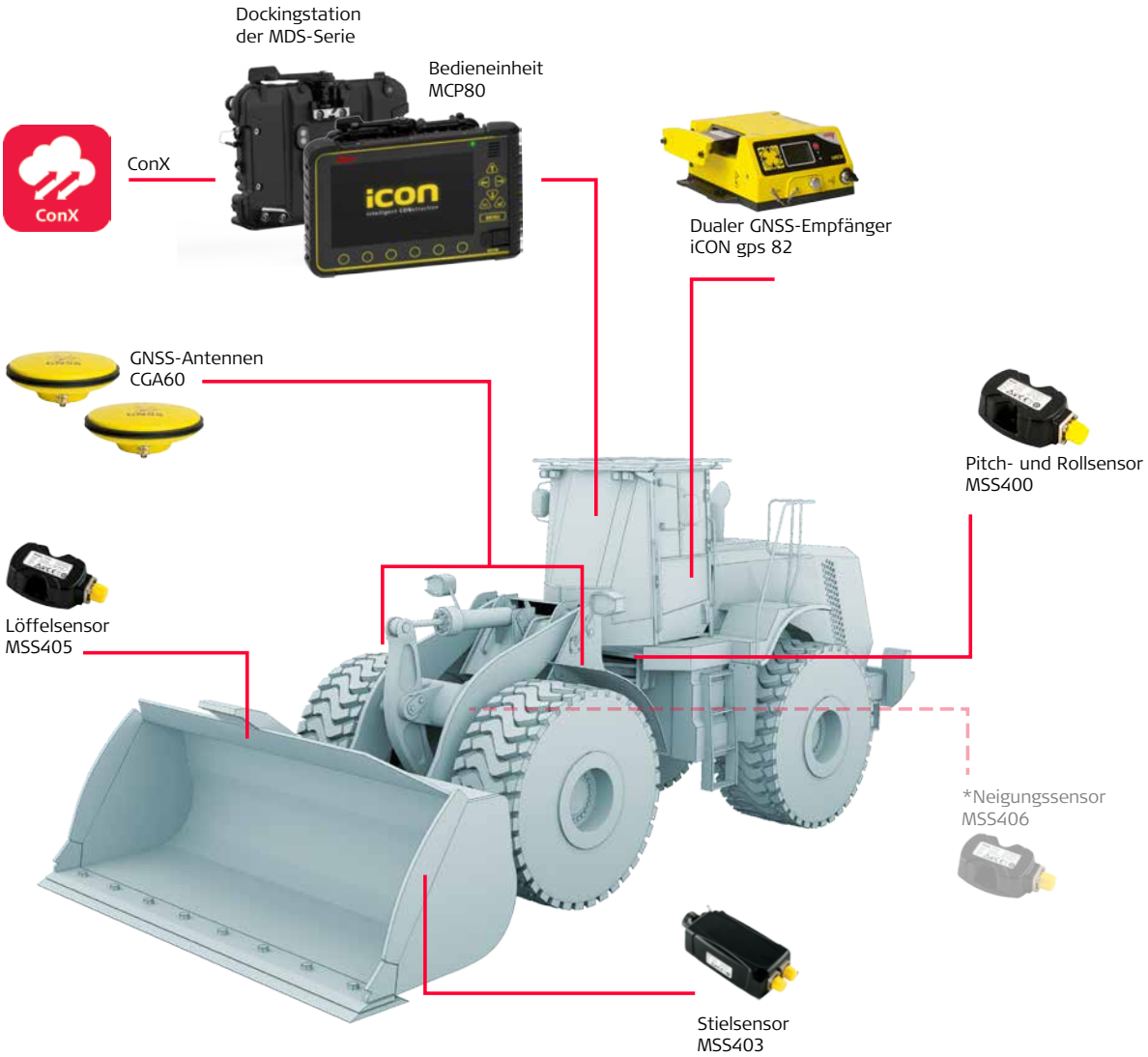

Leica iCON iGW3

Das Radladersystem Leica iCON grade iGW3 liefert die Positionierung des Löffels in Echtzeit und ermöglicht es dem Fahrer, die Löffelposition verzögerungsfrei anzupassen. Bei diesem System kommen 3D-Geländemodelle und modernste GNSS-Technologie zum Einsatz. Die Entwurfsdaten sowie Echtzeit-Angaben für Ab- oder Auftrag werden auf der Bedieneinheit in der Fahrerkabine angezeigt und ermöglichen einen einfachen und produktiven Betrieb. Die benutzerfreundliche Oberfläche mit Grafik-Farbdisplay bietet eine umfassende Spurführung und ermöglicht einen einfachen Betriebsablauf.

VORTEILE VON IGW3

- Maximieren Sie Ihre Maschinenauslastung und Ihre Rentabilität – erzielen Sie auf Anhieb die richtige Neigung.
- Vermeidet Mehraushub und überschüssige Materialaufschüttung
- Die bedienerfreundliche Benutzeroberfläche verringert Einarbeitungszeit und Kosten
- Die intuitive Benutzeroberfläche sorgt für mehr Zuversicht und hohe Produktivität.
- Geringere Personalkosten durch Reduzierung oder Wegfall von Neigungskontrollen

Customer Care Packages – Wartungsverträge

Leica Geosystems Customer Care-Pakete (CCP) stellen sicher, dass Sie die maximale Wertschöpfung Ihrer Investitionen erzielen. Nach dem Kauf eines CCPs von Leica Geosystems profitieren Sie bei der Arbeit vom schnellen und direkten Zugang zu unserem professionellen Support- und Servicenetzwerk. Dank des breiten Angebots an Customer Care-Paketen können Sie sicher sein, dass Sie für Ihre Anforderungen und Ihr Budget das passende Paket erhalten. Von Basic bis zu Silver – Leica Geosystems hat das richtige CCP für Ihre Aufgaben.



Customer Care PACKAGES »

CCPs von Leica Geosystems sind auf Sie zugeschnittene Wartungsverträge

1, 2, 3 oder 5 Jahre Laufzeit

	BASIC CCP»	BLUE CCP»	SILVER CCP»
Kundensupport	✓	✓	✓
Softwarewartung	✓	✓	✓
Feldservice		✓	✓
Garantieverlängerung			✓

Kundensupport

Direkter Kontakt zu unseren Maschinensteuerungsexperten per Telefon oder online. Gemeinsam können alle möglicherweise aufkommenden Probleme behoben werden – egal, ob sich um Fragen zur Nutzung, Probleme mit der Konfiguration der Lösung oder allgemeine Ratschläge handelt.

Softwarewartung

Laufende Softwareverbesserungen und neue Funktionen halten Sie und Ihre Produkte aktuell und maximieren Ihre Produktivität. Aktualisieren Sie Ihre Software über myWorld oder sprechen Sie einen Mitarbeiter von Leica Geosystems in Ihrer Nähe zu Ihren Möglichkeiten an.

Feldservice

Eine jährliche Vorsorgeuntersuchung durch einen unserer erfahrenen Techniker minimiert Reparaturkosten, Ausfallzeiten und gewährleistet, dass zuverlässige Maschinen im Einsatz sind. Die jährliche Feldservice-Inspektion umfasst eine Sicht- und Systemprüfung sowie eine Prüfung der Kalibrierungsmessungen. So sind Ihre Maschinen stets einsatzbereit und arbeiten zuverlässig.

Garantieverlängerung

Leica Geosystems-Maschinensteuerungslösungen werden standardmäßig mit einem Jahr Garantie ausgeliefert. Diese kann auf bis zu maximal fünf Jahre verlängert werden, wobei Arbeitsaufwand und Ersatzteile inbegriffen sind. Eine Garantieverlängerung bietet zusätzliche Sicherheit ungeplante Kosten zu vermeiden.

Leica Geosystems – when it has to be right

Seit fast 200 Jahren revolutioniert Leica Geosystems als Marktführer für Vermessungsinstrumente und Informationstechnologie die Welt der Vermessung. Fachkräfte auf der ganzen Welt vertrauen auf unsere Komplettlösungen. Das Unternehmen ist bekannt für die Entwicklung innovativer und professioneller Lösungen, die in verschiedensten Branchen wie Vermessung und GIS, Bau und Maschinensteuerung, öffentliche Sicherheit sowie im Energie- und Anlagenbau eingesetzt werden. Präzise Instrumente, moderne Software, erstklassige Unterstützung durch den Service und Support sowie umfangreiche Dienstleistungen schaffen Kunden von Leica Geosystems täglich Mehrwert beim Gestalten der Zukunft unserer Welt.

Leica Geosystems gehört zu Hexagon (Nasdaq Stockholm: HEXA B; hexagon.com), einem weltweit führenden Anbieter von Informationstechnologien, dessen Lösungen die Produktivität und Qualität in allen raumbezogenen und industriellen Anwendungen steigern.

Swiss Technology
by Leica Geosystems

Copyright Leica Geosystems AG, 9435 Heerbrugg, Schweiz. Alle Rechte vorbehalten. Gedruckt in der Schweiz – 2019. Leica Geosystems AG ist Teil der Hexagon AG. 888097de – 09.19

Leica iCON excavate iXE3 Broschüre

Leica iCON grade Broschüre

Leica iCON gps 70-Serie Broschüre

Leica iCON pave asphalt Flyer

Baugeräte HandelsgmbH

AM Baugeräte HandelsgmbH
Oberes Bahnfeld 2 ▪ A-2281 Raasdorf/Wien
TEL (+43 2249) 28 495 ▪ FAX (+43 2249) 28 495-200
office@am-laser.at ▪ **www.am-laser.at**

- when it has to be **right**

Leica Geosystems